

## Secretaria de Meio Ambiente e Desenvolvimento Sustentável - SEMAD

### Centro de Informações Meteorológicas e Hidrológicas do Estado de Goiás - CIMEHGO

#### Sala de Situação de Monitoramento de Riscos e Desastres Naturais

Visite: <https://www.meioambiente.go.gov.br/cimehgo> ou <https://www.cimehgo.meioambiente.go.gov.br/>

 [@cimehgo.semad](https://www.instagram.com/cimehgo.semad)

Boletim nº: 0011

Elaborado na data: 13/01/2022

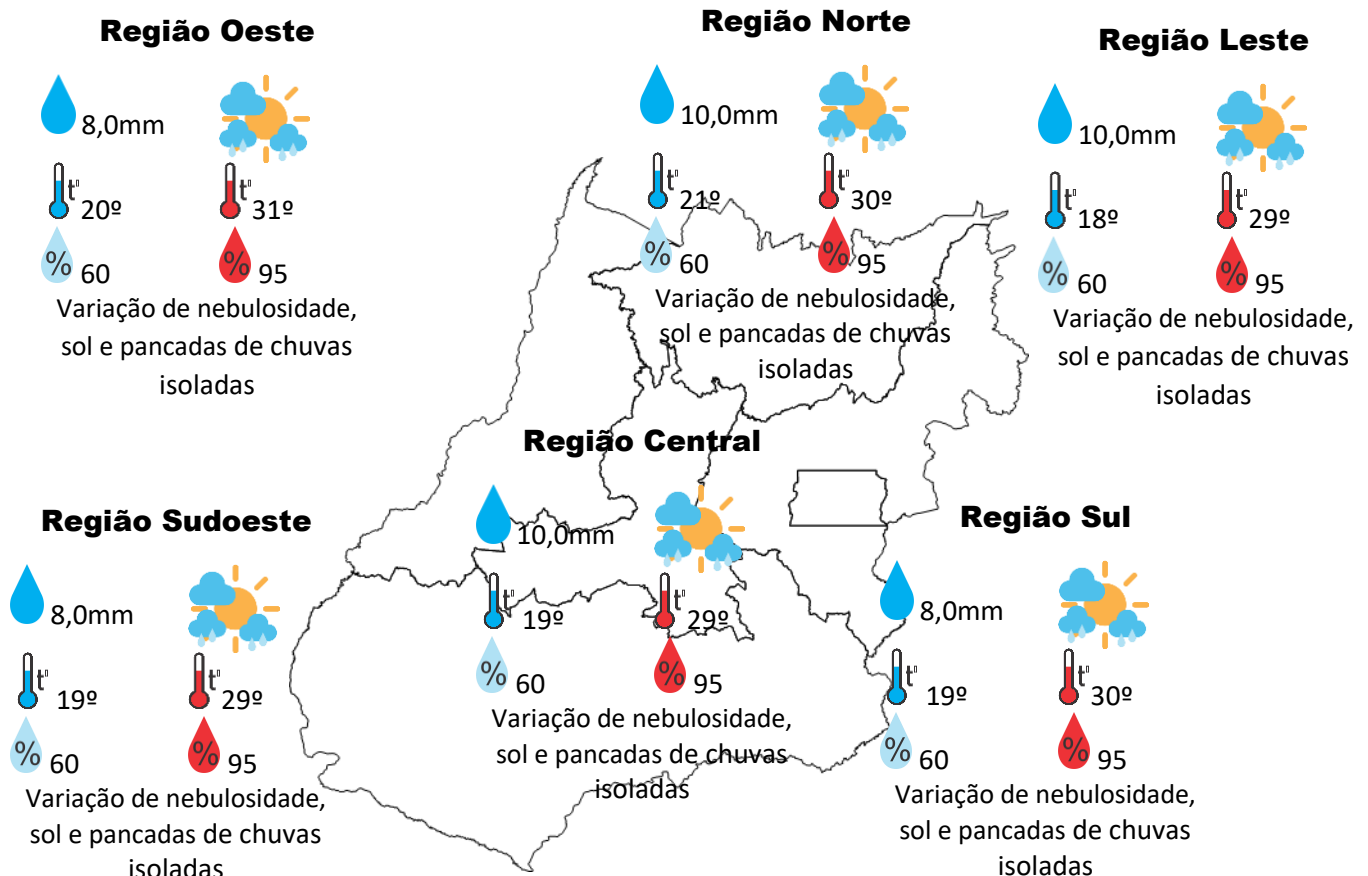
Previsão para data: 14/01/2022

### Informações do Tempo para o Estado

**Sexta-feira** as áreas de instabilidade diminuem em decorrência da formação de um bloqueio atmosférico, que vai dificultar a formação de nuvens de chuva, conseqüentemente teremos mais horas de sol e as pancadas de chuvas ficam menos recorrentes.

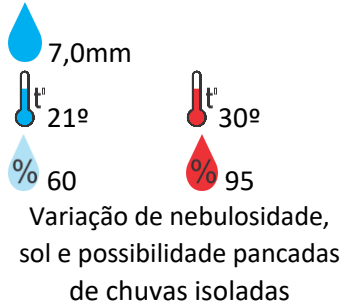
**Capital:** Variação de nebulosidade, sol com possibilidade de pancadas de chuvas isoladas, temperatura máxima podendo chegar aos 29°C e umidade relativa do ar variando entre 60% a 95%, o nascer do sol será às 05:55hs e o pôr do sol às 18:56hs.

**Prognóstico para o Estado neste final de semana:** as áreas de instabilidade diminuem em decorrência da formação de um bloqueio atmosférico, que vai dificultar a formação de nuvens de chuva, conseqüentemente teremos mais horas de sol e as pancadas de chuvas ficam menos recorrentes.

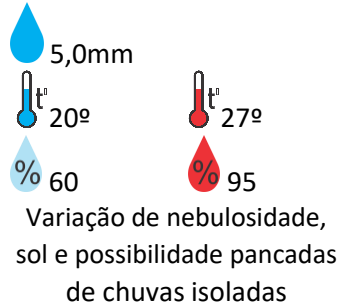


## Previsão para alguns municípios:

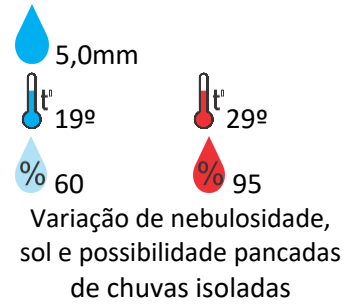
### Porangatu



### Catalão



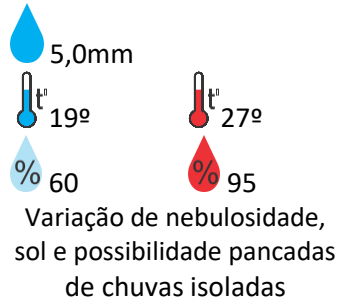
### Jataí



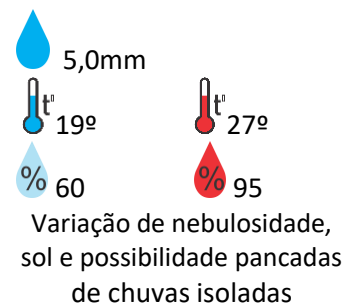
### Rio Verde



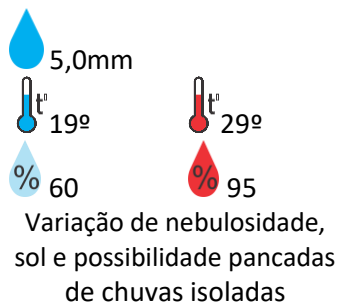
### Luziânia



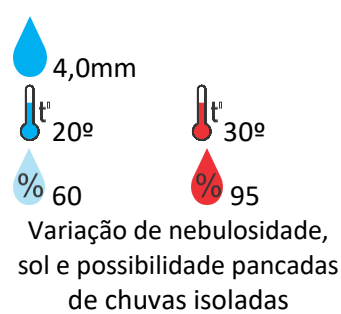
### Anápolis



### Goiânia



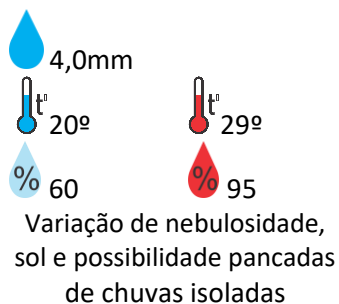
### Itumbiara



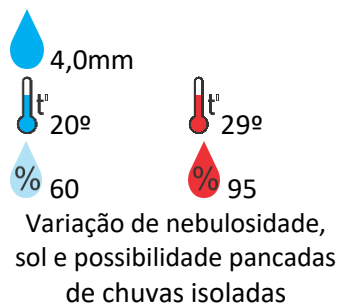
### Ouvidor



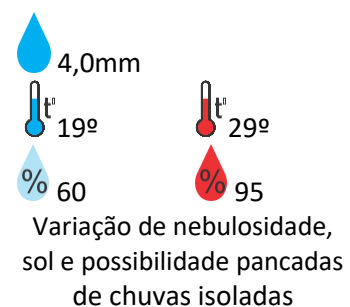
### Goiandira



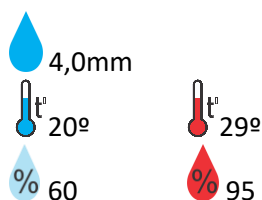
### Três Ranchos



### Cumari

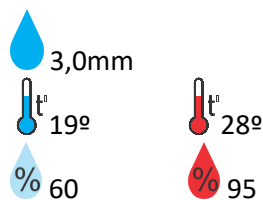


### Anhanguera



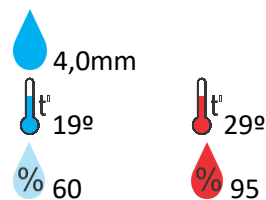
Variação de nebulosidade, sol e possibilidade pancadas de chuvas isoladas

### Ipameri



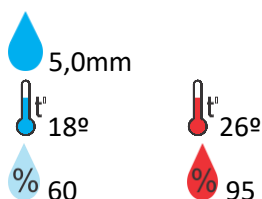
Variação de nebulosidade, sol e possibilidade pancadas de chuvas isoladas

### Nova Aurora



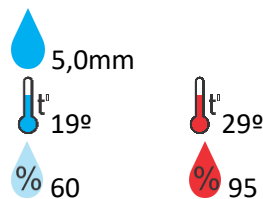
Variação de nebulosidade, sol e possibilidade pancadas de chuvas isoladas

### Cristalina



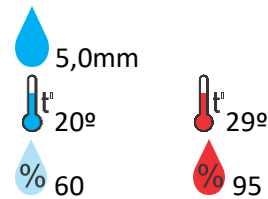
Variação de nebulosidade, sol e pancadas de chuvas isoladas

### Santa Helena



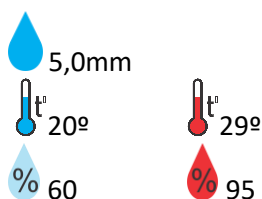
Variação de nebulosidade, sol e pancadas de chuvas isoladas

### Ceres



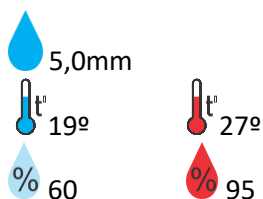
Variação de nebulosidade, sol e pancadas de chuvas isoladas

### Goiatuba



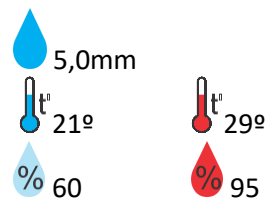
Variação de nebulosidade, sol e possibilidade pancadas de chuvas isoladas

### Davinópolis



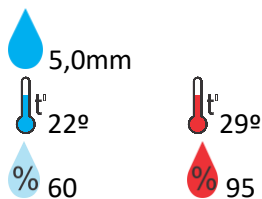
Variação de nebulosidade, sol e possibilidade pancadas de chuvas isoladas

### Rubiataba



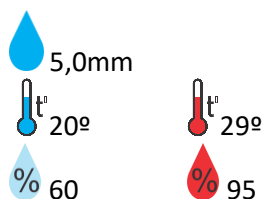
Variação de nebulosidade, sol e possibilidade pancadas de chuvas isoladas

### Flores de Goiás



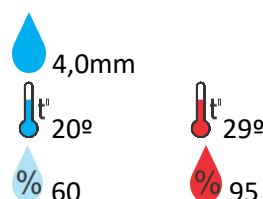
Variação de nebulosidade, sol e possibilidade pancadas de chuvas isoladas

### Minaçu



Variação de nebulosidade, sol e possibilidade pancadas de chuvas isoladas

### Cidade de Goiás



Variação de nebulosidade, sol e possibilidade pancadas de chuvas isoladas

**OBS:** As informações contidas nesse boletim do tempo levam em consideração dados das variáveis meteorológicas previstas por modelos meteorológicos e análise de imagens de satélite do dia 13/01/2022 às 07:00 horas